



**Bienvenue dans un monde sans obstacles**

# Problème

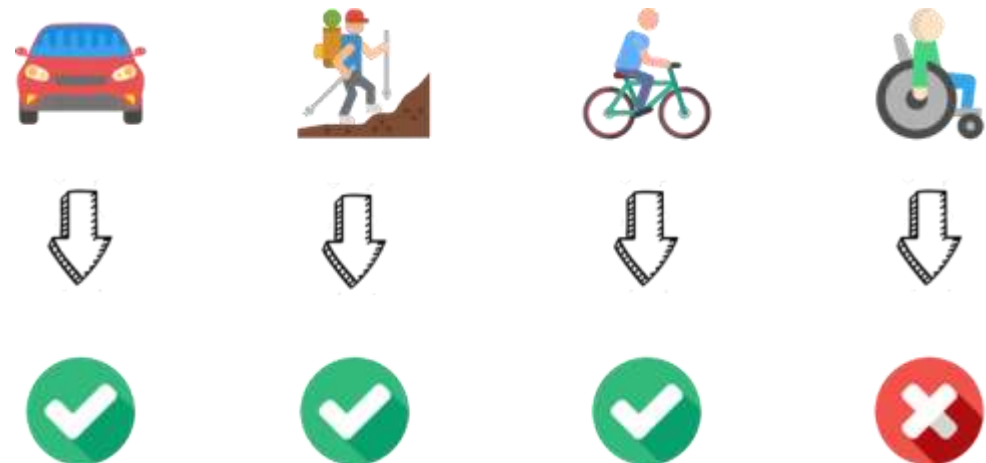
Un **frein** fort aux sorties et aux déplacements

## Parcours du combattant

**9 personnes sur 10** éprouvent des difficultés d'accessibilité lors de leurs déplacements ([APF / IFOP, 2020](#)).

## Tout le monde a son GPS sauf...

Il existe des GPS pour les automobilistes, les cyclistes et même les randonneurs mais **rien pour les PMR\***.



# Solution



**Le premier GPS piéton dédié aux déplacements des personnes à mobilité réduite**

---

## **GAGNER DU TEMPS**

Éviter les obstacles,  
ne plus se retrouver  
bloqué

## **ÊTRE EN SÉCURITÉ**

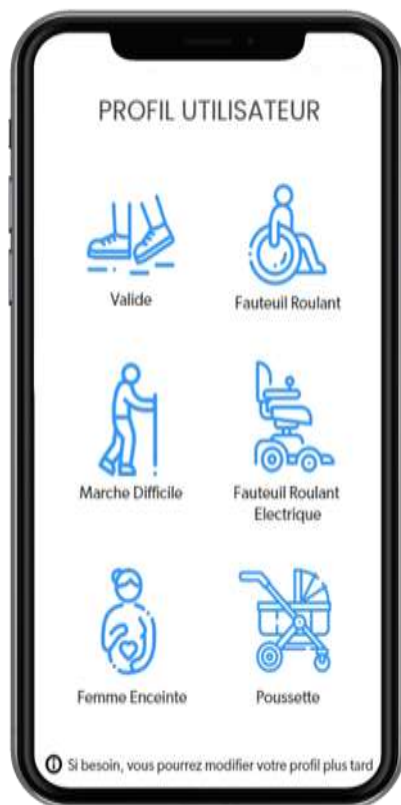
Ne plus avoir à se  
déplacer sur la route

## **CRÉER DU LIEN SOCIAL**

Faciliter les sorties  
professionnelles et  
personnelles

# L'application Streetco

Le **Waze** piéton au service des personnes à mobilité réduite



**Choisir**

Son profil de  
mobilité



**Obtenir**

Un itinéraire  
sans obstacles



**Signaler**

un obstacle ou un lieu  
accessible

# Challenge Streetco

Simple de participer, simple à organiser



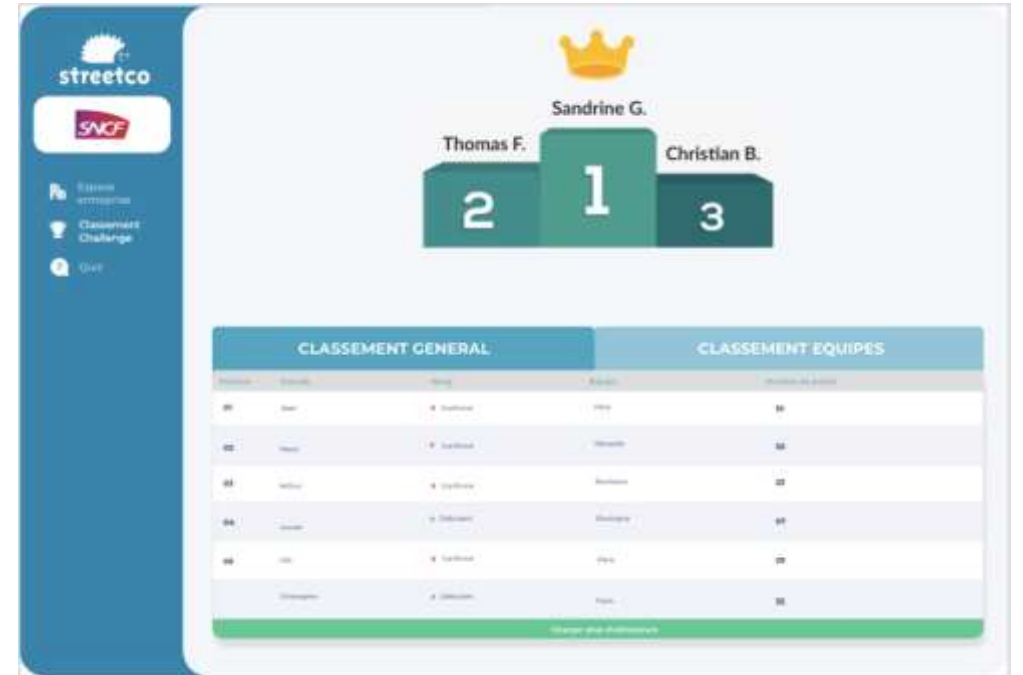
## Signaler

- Des obstacles
- Des lieux accessibles



## Gagner des points

- Chaque signalement fait gagner des points
- Classement en temps réel



ORACLE®

OUI<sub>.SNCF</sub>

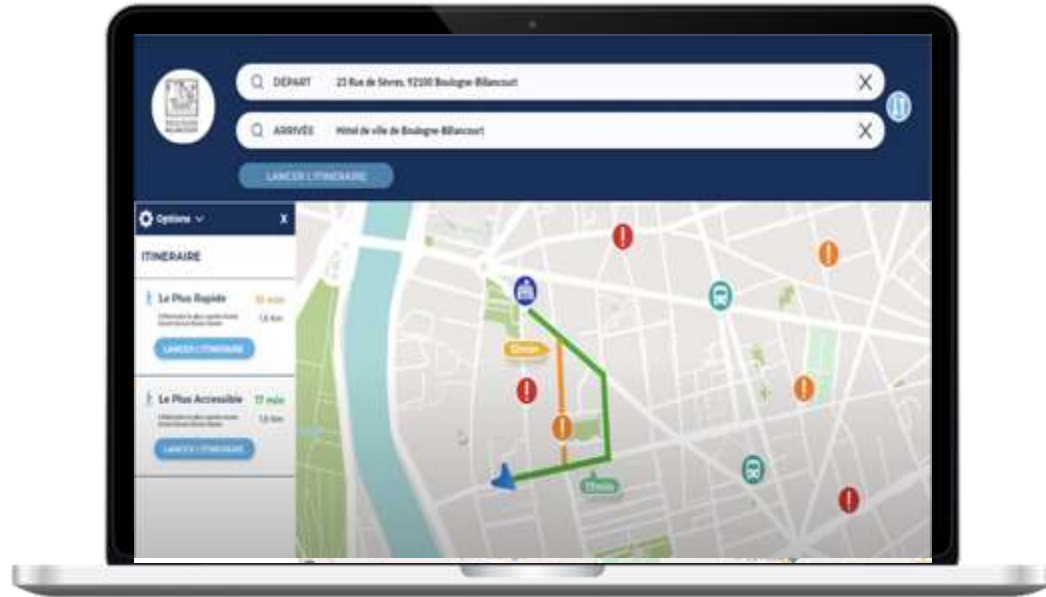
CGI

BAYER

GRUPE BPCE

AIRFRANCE

# Offre Smart City



## StreetcoMap

Calculateur d'itinéraires accessibles et adaptés.  
Intégrable facilement sur votre site internet  
ou votre application via APIs.



## Back-Office

Toutes nos données et  
statistiques en temps réel



# Une Offre Complète

Gestion des **données** & **service** aux habitants



## Collecte

Application Streetco  
Challenges Streetco



## Itinéraire

StreetcoMap  
APIs



## Statistiques

Et données  
en temps réel

# Contact



**Arthur Alba**  
Fondateur

arthur@street-co.com

06 37 57 47 42



Bienvenue dans un monde sans obstacles

<https://www.street-co.com>